

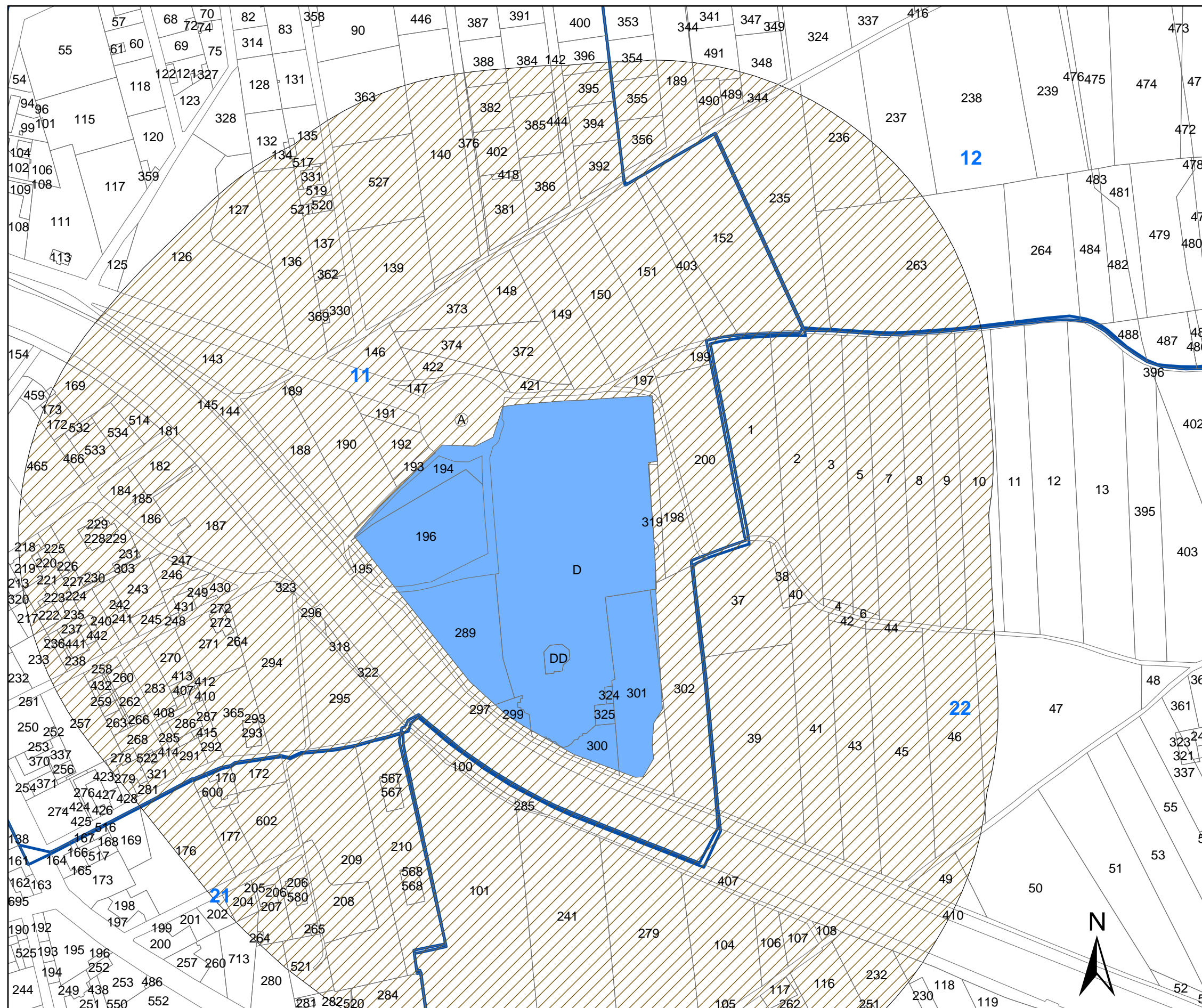
**SOVRAPPOSIZIONE MAPPE
CATASTALI E PERIMETRO
CIMITERIALE**

PIANO REGOLATORE CIMITERIALE
COMUNE DI CASTANO PRIMO

ALLEGATO N

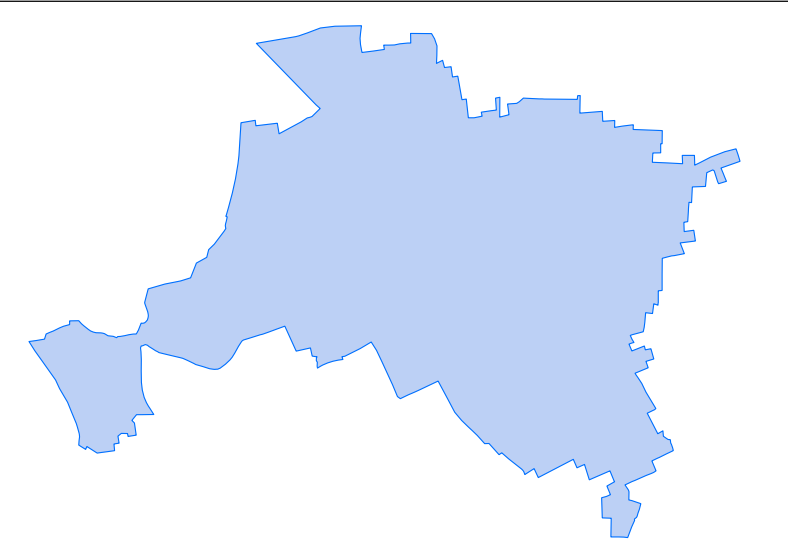
PROGETTO	COMMITTENTE:
Piano Regolatore Cimiteriale Settembre 2012	Comune di Castano Primo presso Villa Rusconi Corso Roma 20022 – Castano Primo (MI)

SOVRAPPOSIZIONE MAPPE CATASTALI E PERIMETRO CIMITERIALE



COMUNE DI CASTANO PRIMO





Provincia di Milano



COMUNE DI CASTANO PRIMO

PIANO REGOLATORE CIMITERIALE
ALLEGATO N

Legenda

-  PARTICELLE
-  PERIMETRO CIMITERO
-  FASCIA DI RISPETTO CIMITERIALE
-  FOGLI CATASTALI